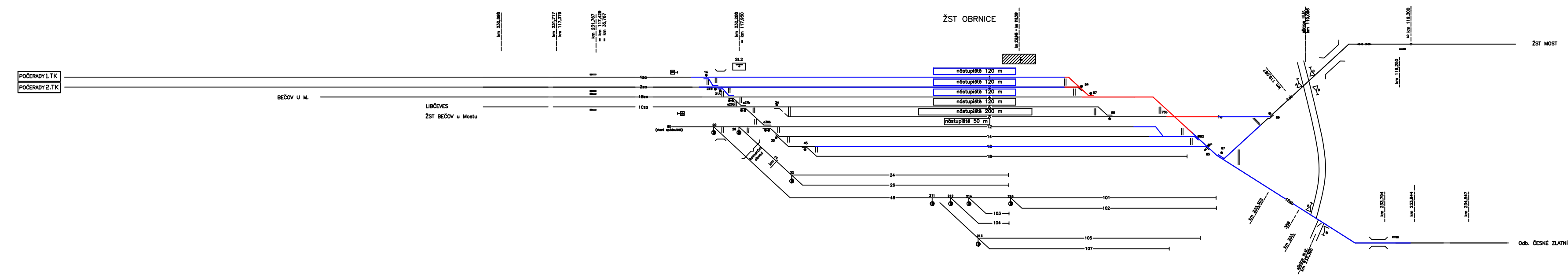
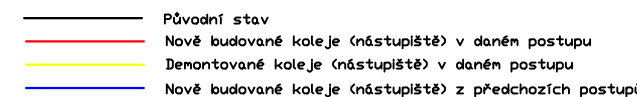
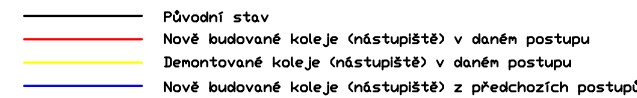


— Původní stav  
— Nově budované koleje (náستupišť) v daném postupu  
— Demontované koleje (náستupišť) v daném postupu



Jiná ověření:		Paré:	
Orientační schéma:		Razítko oprávněné osoby:	
Podpis:		Datum:	
Revize:	Datum:	Popis:	Kontroloval:
-	-	-	-
Stavebník/Investor:		<b>Správa železnic, státní organizace</b>	
Adresa:		<b>Dlážděná 1003/7, 110 00 Praha 1</b>	
Zástupce investora:		<b>Stavební správa západ</b>	
Adresa:		<b>Ke Štvanici 656/3, 186 00 Praha 8</b>	
Zhotovitel díla:		<b>Tým dopravního inženýrství s.r.o.</b>	
Adresa:		Moskevská 532/60, 101 00 Praha 10	
Kontakt:		T: +420 602 424 825 E: info@tymdi.cz	
Zhotovitel části/objektu:		<b>Tým dopravního inženýrství s.r.o.</b>	
Adresa:		Moskevská 532/60, 101 00 Praha 10	
Kontakt:		T: +420 602 424 825 E: info@tymdi.cz	
Hlavní projektant (HIP):		<b>Ing. Miroslav Rykl</b>	Specialista: <b>Ing. Miroslav Rykl</b>
Název stavby/akce:		<b>Rekonstrukce počeradského zhlaví v žst Obrnice pro zajištění traťové třídy zatížení D4</b>	
Název části:		Zásady organizace výstavby	
Název objektu/díleč části:		<b>Zásady organizace výstavby</b>	
Název přílohy:		-	
Název díleč části přílohy:		-	
Odpovědný projektant:		Zpracovatel přílohy:	
Ing. Miroslav Rykl		Ing. Jakub Rentka	
Kraj:		Katastrální území:	
Ústecký		Obrnice [708755]	
Měřítko:		-	
Formáty:		4 x A4	
TUDU:		0581 H1	
Označení investora:		Označení investora:	
5 6 3 2 3 0 0 0 0 5		S632300005	
Stupeň dokumentace: Část:		Zakázka:	
- P D P S - B X X X X X		217B	
Objekt:		Označení části:	
- X X X X X X X X X X X X		B.8	
Podobjekt:		Označení objektu/komplexu:	
- X X X X X X X X X X X X		1. 001	
Příloha:		Číslo přílohy (typ/pořadí):	
- 1 - 0 0 1 - 0 0 0		1. 001	
Revize:		Stupeň dokumentace:	
0 0 0 0 0 0 0		PDPS	
Smluvní datum zpracování:		Datum:	
11.3.2024		-	